



GAZETA GMINNA

# WIEŚCI NIEPORĘCKIE

w skrócie

**Najlepszy na Mazowszu**

Stawomir Maciej Mazur, Wójt Gminy Nieporęt został finalistą konkursu „Wójt Roku 2004” i jednym w tym gronie reprezentantem Mazowsza. Spośród 61 zgłoszonych kandydatów kapituła konkursu wybrała 10 finalistów. Celem konkursu jest wyłonienie wójta, który w roku 2004 wykazał się największymi osiągnięciami w pracy na rzecz swojej gminy. Organizatorem konkursu jest Redakcja Audycji Rolnych Programu I Telewizji Polskiej S.A. Honorowy patronat nad konkursem sprawują Marszałek Senatu oraz Minister Rolnictwa i Rozwoju Wsi. Promocja konkursu odbywa się na antenie Programu I TVP S.A. w audycjach: „Tydzień”, „Agrolinia” i „Agrobiznes”, w specjalnej audycji „Wójt roku – sylwetki”. Wybór zwycięzcy konkursu zostanie dokonany przez widzów programu telewizyjnego w trybie audiotele w dniach 6.03.2005–13.03.2005. W miniony czwartek TVPI realizowała materiał reportażowy o naszej gminie. Prezentacja tej wizytówki filmowej nastąpi 7,9,14,16 marca o godzinie 12.20 w telewizyjnej jedynce, a także w programach: Tydzień – 6, 13 marca, godz. 13.10, Agrolinia – 12 marca, godz. 7.00, Agrobiznes – codziennie, godz. 12.10 Uroczystość ogłoszenia wyników i wręczenia nagród odbędzie się 19.03.2005 r.

SOŁECTWA: Aleksandrów, Beniaminów, Białobrzegi, Izabelin, Józefów, Kąty Węgierskie, Michałów Grabina, Michałów Reginów, Nieporęt, Rembelszczyzna, Rynia, Stanisławów Pierwszy, Stanisławów Drugi, Wola Aleksandra, Wólka Radziwińska, Zegrze Południowe.



## Sprawdzone, pochwalone

Podsumowaniem działań związanych z przyznaniem funduszy na budowę gimnazjum z Kontraktu Wojewódzkiego była kontrola inwestycji przeprowadzona przez pracowników Urzędu Wojewódzkiego i Kuratorium Oświaty, 10 lutego tego roku.

Przypomnijmy, że w zeszłym roku uzyskaliśmy z mazowieckiego Kontraktu Wojewódzkiego 280 tys. złotych dofinansowania na budowę gimnazjum w Stanisławowie Pierwszym. We wniosku o przyznanie dofinansowania przedstawiony został zakres

prac, które należało wykonać w zamian za przyznane fundusze. Właśnie wykonanie tych prac było przedmiotem kontroli Urzędu Wojewódzkiego. Sprawdzeniu podlegały m.in. projekt budowlany, dokumentacja finansowa, a także sama budowa.

Zdaniem komisji w nowo budowanym gimnazjum zostały zastosowane rozwiązania architektoniczne na miarę XXI wieku. Kilkogodzinna kontrola zakończyła się pozytywną opinią komisji kontrolującej inwestycję.

Justyna Chwojnicka

**Ze Słowacją i Bułgarią**

Gmina Nieporęt podpisała porozumienia o współpracy ze słowackim miastem Strazské (styczeń 2005) oraz bułgarską gminą Dolna Banja (wrzesień 2004).



Obie współpracujące z Nieporętem miejscowości zostały wybrane nieprzypadkowo. Podobnie jak Nieporęt, mają charakter turystyczny i stają przed podobnymi wyzwaniami. Dolna Banja położona nieopodal największego kurortu narciarskiego Bułgarii miasta Borowec, ma do zaoferowania nie tylko góry Riła, ale również źródła wód mineralnych. Słowackie Strazské jest położone nieopodal największego zbiornika wodnego regionu i jednocześnie w miejscu, gdzie przecinają się górskie szlaki turystyczne. Podpisane porozumienia szczegółowo omawiają warunki i zakres współpracy z partnerami zagranicznymi.

**Zwycięskie logo z Nieporętu**

Zakończył się konkurs na Logo Związku Gmin Zalewu Żegrzyńskiego organizowany przez gminy: Jabłonna, Legionowo, Nieporęt, Radzymin, Serock, Wieliszew i Dąbrowka. 14 stycznia komisja oceniła 19 prac plastycznych wyłonionych z pierwszego etapu konkursu na logo Związku. **Główna nagroda, Rafał Garbat, Nieporęt**



**Terminal multimedialny**

W ostatnią środę w holu Urzędu Gminy stanął terminal multimedialny. Urządzenie wyposażone w ekran dotykowy zapewnia dostęp do gminnej strony internetowej i Biuletynu Informacji Publicznej. Przy jego pomocy można skorzystać z interaktywnej mapy gminy, poradnika teleadresowego czy poradnika interesanta.



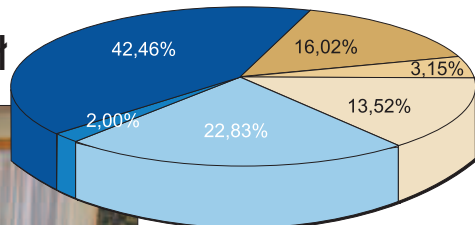
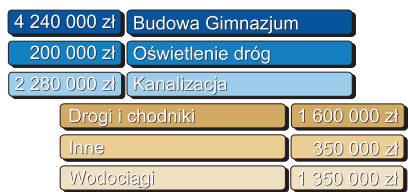
PLAN ZADAŃ INWESTYCYJNYCH NA ROK 2005			
Nazwa zadania	Dz.	Łączne nakłady na 2005. r.	w tym kredyt pożyczka
Wodociąg Zachód Wodociąg Rembelszczyzna, Kąty Węgierskie, Michałów Grabina	010	1 100 000	465 570
SUW Józefów Projektowanie wodociągów		200 000	
Razem wodociągi		1 350 000	465 570
Kanalizacja Pompownia P-8 w Nieporęciu i przejście przez Kanał Żeranski	900	1 500 000	1 000 000
Kanalizacja sanitarna i deszczowa dla osiedla Dębina i gimnazjum w Stanisławowie Pierwszym		460 000	300 000
Modernizacja oczyszczalni ścieków w Nieporęciu		300 000	200 000
Projektowanie kanalizacji		20 000	
Razem kanalizacja		2 280 000	1 500 000
Budowa oświetlenia ulicznego ul. Jana Kazimierza w Rembelszczyźnie	900	30 000	
ul. Strużajska w Kątach W. i Józefowie i ul. Akacjowa w Kątach W.		50 000	
ul. Polna w Michałowie Reginowie		30 000	
ul. Wirazowa w Wólce Radziwińskiej		20 000	
ul. Wspólna w Józefowie		20 000	
Projektowanie i modernizacja oświetlenia ulicznego.		50 000	
Razem oświetlenie		200 000	
Budowa Gimnazjum z salą gimnastyczną w Stanisławowie Pierwszym	801	4 240 000	500 000
Projektowanie budowa i modernizacja chodników, wiat przystankowych, ciągów pieszo-jezdnich, parkingów i dróg gminnych.	600	1 290 000	
Budowa chodnika na ul. Wołskiej w Woli Aleksandra – pomoc finansowa rozdział 60014 § 6300		60 000	
Budowa skrzyżowania ul. Strużajskiej z ul. Szkolną w Józefowie – pomoc finansowa rozdział 60013 § 6300		50 000	
Budowa chodnika – ul. Jana Kazimierza w Nieporęciu		120 000	
– pomoc finansowa rozdział 60013 § 6300			
Budowa chodnika na ul. Strużajskiej w Rembelszczyźnie – pomoc finansowa rozdział 60013 § 6300		80 000	
Razem drogi i chodniki		1 600 000	
Budynki komunalne w tym Osiedle Siliłaty	700	100 000	
Zakup gruntów	700	100 000	
Wymiana instalacji c.o. w budynku komunalnym (SPLOZ Nieporęt)	700	20 000	
Komputeryzacja	750	80 000	
Modernizacja systemu nawiewno-wywiewnego w Urzędzie Gminy	750	15 000	
<b>OGÓŁEM BUDŻET</b>	<b>9 985 000</b>	<b>2 465 570</b>	

## Budżet gminy na rok 2005

Wydatki 28 537 581 zł

Dochody 24 993 831 zł

ZADANIA INWESTYCYJNE NA ROK 2005



Uchwała budżetowa na str. 4, komentarz do uchwalonego budżetu – wywiad z wójtem Gminy Nieporęt, Sławomirem Maciejem Mazurem str. 2

# O Budżecie Gminy na 2005

rozmawiamy z Wójtem Gminy Nieporęt, Sławomirem Maciejem Mazurem

– Budżet na 2005 został przyjęty przez radnych w przedostatnim dniu starego roku. W kuluarach żartowano, że teraz przez pierwsze miesiące 2005 roku rada nie będzie miała zajęć, zwykle bowiem początek roku poświęcony był na gorące dyskusje nad budżetem.

– Uchwalenie budżetu z końcem roku to dowód na sprawna pracę radny oraz dobrą współpracę i zaufanie na linii wójt – radni. To także świadectwo mobilności pracowników



urzędu, którzy po wprowadzeniu nowych trybów pracy i czytelnego podziału obowiązków działają efektywniej. Fakt, że po raz drugi w historii nieporęckiego samorządu uchwalono budżet w takim terminie napawa optymizmem. Mam nadzieję, że będzie to stała praktyka. Wcześniej zakończenie prac nad budżetem pozwalała na szybsze ogłoszenie skomplikowanej i czasochłonnej procedury zamówień publicznych, wybranie w drodze przetargu lepszych i tańszych wykonawców oraz wcześniejsze zakończenie inwestycji. Nie będziemy traciли cennego czasu na spory wokół budżetu, wszystkie siły moje i urzędu są teraz skierowane na realizację zadań określonych w projekcie budżetu.

– Rekordowa jest również wysokość budżetu (28,5 mln zł), który pomijając miasto Legionowo jest najwyższy w powiecie.

– Wpływy do budżetu są pochodną wysokiego potencjału naszej gminy. Zadaniem władz samorządowych jest wydobycie tego potencjału i przełożenie na rozwój gminy. Oczywiście siłą gminy są jej mieszkańcy. Na naszym terenie działa przeszło 1700 aktywnych podmiotów gospodarczych. Staramy się sprzyjać ich rozwojowi utrzymując niskie stawki podatkowe i usprawniać wszelkie procedury administracyjne. Wychodzę z założenia, że znacznie korzystniejsze jest stymulowanie niskimi podatkami rozwoju i zapewnienie stałego wpływu budżetowi, niż zawyżanie opłat i przeznaczanie znacznych środków na egzekucję należności. To podwyższa również atrakcyjność gminy dla nowych mieszkańców, których w ubiegłych dwóch latach przybyło przeszło dwa tysiące. Wraz z nimi pojawiły się dodatkowe środki w budżecie

z tytułu odprowadzonych podatków. Do naszej gminy nowych mieszkańców przyciąga nie tylko atrakcyjne położenie, ale również sprawność samorządu, który uchwalił miejscowe plany zagospodarowania dla 95% powierzchni gminy, z czego znaczną część w ciągu ostatnich dwóch lat.

Oczywiście wysokość budżetu podniosły również pozyskane przez nas środki unijne. Co warto podkreślić, byliśmy pierwszą gminą w województwie, która złożyła wnioski o środki unijne i podpisała umowę z wojewodą na refinansowanie wykonanych inwestycji. Chcę jednak podkreślić, że jest to zasługa całego urzędu. Pracownicy samodzielnie prowadzili monitoring źródeł finansowania i przygotowywali dokumentację projektową. I nie zatrudnialiśmy, jak się to często dzieje gdzie indziej, specjalistów z zewnątrz.

– Województwo mazowieckie najmocniej wsparło właśnie naszą gminę, przekazując prawie 300 tysięcy złotych na budowę gimnazjum. Przeglądając się wykresowi wydatków inwestycyjnych zaplanowanych na 2005 rok, wyraźnie jednak widać, że środki z zewnątrz w niedużym stopniu odciążają gminę w realizacji tego zadania.

– Budowa gimnazjum pochłonie niemal połowę z dziesięciu milionów, będących budżetem inwestycyjnym gminy. Samorząd nie miał jednak możliwości podjęcia innej decyzji. Połączenie w małym przedwojennym budynku szkoły podstawowej z gimnazjum w perspektywie czasu szkodziłoby uczniom i byłoby niezgodne pod względem formalno-prawnym z założeniami reformy oświaty. Dodatkowymi argumentami za powstaniem gimnazjum, był fakt, że co roku z tytułu subwencji oświatowej tracimy 1,7 mln złotych. Te pieniądze trafiają do sąsiednich gmin, gdzie uczą się nasze dzieci. Jest to tym dotkliwsze, że to nasze



## Zegrze Południowe – Po kolei

24 stycznia 2005 r. w Zegrzu Płd. odbyło się zebranie informacyjne zwołane przez Wójta Gminy Nieporęt.

W zebraniu wzięli udział m.in.: Dyrektor Oddziału Regionalnego WAM – Dariusz Zielonka oraz Dyrektor ZZM – Nowy Dwór Mazowiecki – Wojciech Godlewski. Spośród wielu problemów poruszonych na zebraniu jeden wydaje się być bardzo istotnym. Jest to sprawa funkcjonowania osiedla

szkoły osiągają najlepsze wyniki w powiecie, a kadra pedagogiczna w trzech czwartych składa się z nauczycieli mianowanych i dyplomowanych.

Prowadzenie tak wielkiej inwestycji zmusiło nas do ostrego śrubowania budżetu w górę, aby nie zaniechać rozwoju pozostałej infrastruktury. Uzyskaliśmy środki zewnętrzne i podpisaliśmy szereg porozumień o współfinansowaniu inwestycji, np. z Generalną Dyrekcją Dróg Krajowych i Autostrad. Dzięki temu, pomimo obciążenia budżetu budową gimnazjum, w każdym sołectwie w odpowiedzi na wnioski mieszkańców realizowane będą inwestycje.

– Jeśli w trakcie roku budżetowego pojawią się dodatkowe środki finansowe, to mieszkańcy mogą liczyć na realizację dodatkowych inwestycji?

– Oczywiście. Przede wszystkim będziemy się starali powiększać zakres prowadzonych robót na drogach. Być może uda nam się zrealizować również dodatkowe chodniki. Rozważamy także rozbudowę bazy sportowej, a w szczególności budowę boisk ze sztuczną murawą. Innym elementem, który powinien doczekać się realizacji jest wprowadzenie monitoringu miejsc szczególnie niebezpiecznych na terenie gminy.

w Zegrzu Płd. pod kątem istniejącej infrastruktury.

Spotkanie przy otwartej kurtynie miało na celu ustalenie kto i za co odpowiada, jaki jest stan prawny i co uczynić, aby mieszkańcy osiedla pozbyli się obaw i niepewności. Osiedla wojskowe w Zegrzu Płd. i Białołękach posiadają swoją specyfikę i do chwili obecnej funkcjonowały „przy wojsku”. Przy przeprowadzanej prywatyzacji, a prościej mówiąc przy wyprzedaniu prowadzonej przez WAM widać gołym okiem, że WAM zamierza kończyć swoją działalność, co zresztą szczerze wyznał podczas spotkania dyrektor Dariusz Zielonka. 25 stycznia 2005 r. odbyło się spotkanie przedstawicieli WAM i Urzędu Gminy Nieporęt. Celem kilkogodzinnego spotkania było określenie i zapisanie terminów realizacji spraw dotyczących oświetlenia i sieci wodociągowej oraz przygotowania przez WAM niezbędnej dokumentacji.

### Budynek WPH

Dokonano ustaleń odnośnie nieodpłatnego przekazania nieruchomości na rzecz Gminy Nieporęt. Sprawa dotyczy budynku nr 13 (WPH) oraz niezabudowanej działki leżącej w sąsiedztwie (plac z boiskiem). Przejęcie tej nieruchomości jest bardzo istotne i ma na celu uchronienie mieszkańców osiedla przed powstaniem przypadkowych budowli. Taka ewentualność byłaby całkiem realną w przypadku sprzedaży nieruchomości innemu nabywcy.

Uchwały w sprawie zbycia lub nabycia mienia podejmowane są przez Radę Gminy. 28 czerwca 2004 r. Rada Gminy wyraziła zgodę na nabycie na mienie komunalne Gminy Nieporęt gruntów pod drogami

i chodnikami w Zegrzu Płd. (bez infrastruktury), co zaowocowało budową chodnika i parkingów.

### Tereny PKP

27 maja 2004 r. Gmina Nieporęt zwróciła się do Wojewody Mazowieckiego o przekazanie prawa własności w drodze darowizny działki nr 88 – tory i plac kolejowy. W Wydziale Skarbu Państwa i Przekształceń Własnościowych prowadzone jest postępowanie w tej sprawie z wniosku PKP SA. Wniosek końcowy – „Zgromadzone dotychczas dokumenty wskazują na obowiązek potwierdzenia nabycia tych praw przez PKP.” Wynika to najprawdopodobniej z koncepcji przywrócenia ruchu kolejowego na trasie Zegrze Płd. – Warszawa Gdańska, co staje się realne w świetle powołania do życia spółki „Koleje Mazowieckie”.

Gmina powtórnie wystąpiła w wnioskiem do Wojewody proponując wydzielenie części terenu (tory, perony) i przekazanie prawa własności w drodze komunalizacji pozostałej części nieruchomości (plac PKP) i oczekuje na odpowiedź Wojewody.

Mieszkańcy Zegrza Płd. są zbulwersowani informacją podaną w Gazecie Miejskiej Nr 4/2010 umorzeniu postępowania w sprawie kradzieży torów kolejowych. Na wstępie artykułu padają ciepłe słowa pod adresem sołtysa Zegrza Płd. mówiące o jego dynamiczności. Mieszkańcy obawiają się, jakie skutki może ta dynamika przynieść.

W chwili obecnej prowadzone są rozmowy dotyczące przekazania przez Generalną Dyrekcję Dróg Krajowych i Autostrad na rzecz Gminy części działki przy ulicy Warszawskiej (naprzeciwko byłej piekarni). W przypadku pozyskania tego terenu zaistniałaby możliwość urządzenia tam terenów zielonych oraz placu zabaw dla dzieci.

### Jakie inwestycje

W bieżącym roku planowane są prace remontowe na osiedlu wojskowym, budowa dróg na „Rybakach”. W pierwszej kolejności rozpocznie się budowa ulicy Kapielowej (rozstrzygnięty przetarg).

Z roku 2004 na rok bieżący przeniesiono wykonanie remontu kanału odwadniającego biegnącego pod ulicą Rybaki (środki i wykonanie RZGW).

□ Andrzej Burzyński, radny gminy Nieporęt

## WCZORAJ i dziś

### Lipy

Współczesne zdjęcie ulicy Jana Kazimierza pokazuje starodrzew lipowy, który w formie alei upiększającej trakt został posadzony przeszło 200 lat temu. Drzewa mierzące w obwodzie 3 metry są żywym świadkiem historii Nieporętu. Podczas konserwacji jednego z nich, wewnątrz pnia natknięto się na niewypały. Na części z przeszło 20 lip, znajdują się tabliczki informujące, że drzewa są pomnikami przyrody. Faktycznie jednak tabliczki zostały przywieszono

przed wielu laty samowolnie, a drzewa nie figurują na liście Wojewódzkiego Konserwatora Przyrody.



Przedwojenna fotografia nieznanego autora ze zbiorów Włodzimierza Bławdziewicza



□ Robert Wróbel

TO WYDANIE WIĘSCI NIEPORĘCKICH PRZYGOTOWALI:  
Andrzej Burzyński  
Justyna Chwojnicka  
Henryka Galas  
Lidia Kondrat-Deptuła  
Anna Ławniczak  
Bożena Kozarzewska  
Halina Szarnecka  
Irena Wiczorek  
Włodzimierz Bławdziewicz  
Maciej Czerski  
Robert Wróbel (redakcja, autor zdjęć)



## Remonty 2004 r. – dach na SP w Białobrzegach


W ramach programu aktywizacji obszarów wiejskich PAOW B2 uzyskane zostało dofinansowanie na remont dachu na Szkole Podstawowej w Białobrzegach. Inwestycja przeprowadzona była we wrześniu i październiku zeszłego roku. Wyremontowany

został dach na starszej części szkoły (dydaktycznej i sportowej). Wykonane było dwukrotne pokrycie papą, rozebrano stare i zbudowano nowe kominy z cegły klinkierowej, wymieniono obróbki blacharskie, rynny i rury spustowe.

Powierzchnia wyremontowanego dachu wyniosła 717 m<sup>2</sup>. Łączny koszt inwestycji to 90 tys. zł, przy czym dofinansowanie stanowiło 42% całkowitych kosztów, tj. 38 tys. zł. Wykonawcą zadania była firma ARDOM z Woli Aleksandra.

## Jeszcze w grudniu oświetlenie

Tuż przed zakończeniem roku postawionych zostało jeszcze kilka nowych latarni.



Na ulicy Łąkowej w Stanisławowie Drugim zainstalowano cztery nowe lampy.

W Nieporęcie przy kładce nad Kanałem Żerańskim postawione zostały trzy latarnie, a na tzw. Wilkowiźnie dwie. Kolejna latarnia zaświeciła się także na ulicy Strużańskiej w Józefowie.

## Remonty 2004 r. – kotłownia dla ZSP w Nieporęcie

W czasie ostatnich wakacji zrealizowana została budowa kotłowni gazowej dla Zespołu Szkolno-Przedszkolnego w Nieporęcie.

Do tej pory zasilanie ciepłe odbywało się z położonego kilkadziesiąt metrów dalej Ośrodka Zdrowia. Ogrzewanie Zespołu w taki sposób przynosiło zbyt duże straty energetyczne i finansowe. W kotłowni zainstalowane zostały dwa nowe piece, jeden do centralnego ogrzewania, drugi do ciepłej wody. Modernizację całego

systemu ogrzewania dla ZSP wykonał Zakład Instalacyjny Mieczysława Bałaję z Warszawy. Całkowity koszt budowy kotłowni wyniósł około 135 tys. zł. Na budowę kotłowni uzyskane zostało dofinansowanie ze środków Ministerstwa Edukacji Narodowej i Sportu w wysokości ponad 60 tys. zł, co stanowi blisko 45% łącznych kosztów inwestycji.



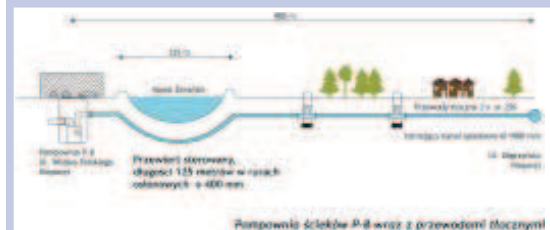
# GMINA W UNII

## Dofinansowanie z Unii, po raz drugi

Podpisana została druga umowa o dofinansowanie projektu ze środków unijnych pomiędzy Wojewodą Mazowieckim i Wójtem Gminy Nieporęt.

Dotyczy ona budowy przepompowni ścieków wraz z przewodami tłocznymi pod Kanałem Żerańskim. Wnioskowana wartość projektu to 2,4 mln zł, z czego 85% będzie do-

grzyńskiego, realizowanej w ramach ochrony ujęcia wody dla Wodociągu Północnego m. st. Warszawy. Wybudowanie pompowni P-8 umożliwi oddanie do eksploatacji



finansowane ze środków zewnętrznych. Ogłoszenie przetargu na wybór wykonawcy nastąpiło w styczniu, a rozpoczęcie prac budowlanych planowane jest na początek maja.

Inwestycja będzie zlokalizowana na pograniczu Nieporętu i Białobrzegów, w niedalekim sąsiedztwie Zalewu Żegrzyńskiego. Obiekt pompowni będzie umieszczony po wschodniej stronie Kanału Żerańskiego i po północnej stronie nasypu kolejowego. Działka pod pompownię, komorę pomiarową i obiekty gospodarki elektroenergetycznej, o powierzchni 1400 m<sup>2</sup>, usytuowana jest około 80 m od Kanału Żerańskiego. Przepompownia stanowi element opaski kanalizacyjnej Zalewu Ze-

trzykilometrowego odcinka sieci kanalizacyjnej w Białobrzegach i pozwoli włączyć do kanalizacji osiedle mieszkaniowe w Białobrzegach. Przewody tłoczne wybudowane pod Kanałem Żerańskim połączą istniejącą kanalizację w Białobrzegach z kanalizacją opaskową wzdłuż ulicy Żegrzyńskiej w Nieporęcie.

Do współfinansowania w ramach ZPORR zostały zakwalifikowane wnioski złożone w drugiej turze naboru wniosków (złożone w sierpniu 04 r.). Są to projekty dotyczące: modernizacji oczyszczalni ścieków w Nieporęcie, budowy kanalizacji sanitarnej do budowanego gimnazjum w Stanisławowie Pierwszym oraz budowy Stacji Uzdatniania Wody w Józefowie.

## Kolejny etap budowy unijnego wodociągu

Rozpoczynają się procedury przetargowe na wybór wykonawcy tegorocznego etapu budowy sieci wodociągowej objętego wnioskiem o dofinansowanie z Unii Europejskiej.

Zgodnie z zapisami we wniosku o dofinansowanie w tym roku ma powstać wodociąg łączący Stację Uzdatniania Wody w Nieporęcie z ulicą Przyleśną w Stanisławowie Pierwszym przechodzący ulicą Izabelińską, Koncertową i do budowanego obecnie gimnazjum. Ma także powstać sieć we wsi Michałów Grabina.

Projektantem tego wodociągu było Przedsiębiorstwo Usług Inwestycyjnych i Doradztwa Gospodarczego Sp. z o.o. „LIMA” z Puław. Szacunkowy koszt tegorocznej inwestycji wynosi 1,1 mln zł. Budowa zaplanowana jest od maja do października. Od momentu zakończenia budowy tej nitki będzie można podłączyć się do wodociągu po wcześniejszym sporządzeniu przez właściciela działki projektu technicznego przyłącza wodociągowego i zebraniu przez niego niezbędnej dokumentacji.

# Podsumowując ubiegły rok...

Na początku ubiegłego roku weszła w życie nowa ustawa Prawo zamówień publicznych zmieniająca w dużym stopniu zasady przeprowadzania przetargów, w których wyłaniany są wykonawcy danej inwestycji.

Pomimo tego w ciągu kilku ostatnich miesięcy powstało wiele znaczących i tych mniej spektakularnych inwestycji na terenie naszej gminy. Wybudowane zostało ponad 350 mb ulicy Długiej w Michałowie Reginowie oraz około 400 mb ulicy Głównej w Ryni, a także zmodernizowano ponad 700 mb ulicy Objazdowej w Józefowie.

Wybudowane zostały m.in. chodniki wzdłuż ulicy Wolskiej w Woli Aleksandra, Małoleckiej w Izabelinie, Warszawskiej w Michałowie Reginowie, Szkolnej w Wólce Radzimińskiej i w Józefowie oraz wzdłuż ulicy Strużańskiej w Rem-

belszczyźnie i Stanisławowie Pierwszym. Zmodernizowane zostały także chodniki wzdłuż ulicy Jana Kazimierza i Dworcowej w Nieporęcie oraz chodnik w Beniaminowie.

Po przejściu w czerwcu od Wojskowej Agencji Mieszkańcовой dróg i chodników na osiedlach wojskowych w Zegrzu Południowym i Białobrzegach od razu zostały zmodernizowane chodniki wzdłuż ulicy Radziwiłła i dwa parkingi w Zegrzu Płd. oraz ciąg pieszo-jezdny w Białobrzegach.

W minionym roku wybudowany został również blisko 4,5 kilometrowy odcinek wodociągu od skrzyżo-

wania w Rembelszczyźnie w stronę Michałowa Grabiny oraz w ulicy Przyleśnej w Kątach Węgierskich.

Wykonane zostało również oświetlenie z wykorzystaniem około 70 punktów świetlnych.

Na początku czerwca zakończyły się prace i nastąpiło otwarcie Pomnika ku czci legionistów Marszałka Józefa Piłsudskiego w Białobrzegach.

Zakończył się drugi rok prac budowlanych największej gminnej inwestycji – Gimnazjum z salą sportową w Stanisławowie Pierwszym.

☐ teksty na stronę opracowała Justyna Chwojnicka

### Sprawozdanie z inwestycji za rok 2004 • Realizacja rzeczowo – finansowa inwestycji

Zadanie	Wykonano	Wartość	Środki pozyskane z zewnątrz	Środki własne
Wodociąg	4,402 km	668 000 zł	80 000 zł (2005 rok)	668 000 zł
Kanalizacja	Odwodnienie przy SPZOZ w Nieporęcie Modernizacja oczyszczalni ścieków w Nieporęcie	143 000 zł 130 000 zł		273 000 zł
Drugi	1,652 km	845 000 zł	47 300 zł	797 700 zł
Chodniki	6,966 km	1 195 000 zł	380 000 zł	815 000 zł
Budowa oświetlenia	76 szt. słupów z oprawami	242 500 zł	242 500 zł	
Modernizacja oświetlenia	175 szt. opraw	94 500 zł	94 500 zł	
Remonty nawierzchni	utwardzone nieutwardzone	40 000 zł 42 700 zł		82 700 zł
Remonty szkół	SP Izabelin ZSP Nieporęt SP Białobrzegi			
	Przedszkole w Zegrzu	285 000 zł	100 000 zł	185 000 zł
Gimnazjum	Stan surowy, stolarka okienna, kanalizacja sanitarna, projekt wnętrz	2 866 000 zł	280 000 zł 250 000 zł	2 336 000 zł
Razem		6 551 700 zł	1 057 300 zł	5 494 400 zł

## Budżet gminy na rok 2005

Uchwała Nr XXXII/124/04 Rady Gminy Nieporęt z dnia 30 grudnia 2004 r. w sprawie uchwalenia budżetu gminy na 2005 r. Na podstawie art. 18 ust. 2 pkt 4 i pkt 9 lit. d, art. 51 ust. 1 i ust. 2, art. 54 i art. 57 ustawy z dnia 8 marca 1990 roku o samorządzie gminnym (tj.: Dz.U. z 2001 r. Nr 142, poz. 1591 z późn. zm.) oraz art. 109, art. 110 ust. 1 i ust. 2, art. 111 ust. 2 i ust. 3, art. 113 ust. 1, art. 122, art. 124 i art. 128 ust. 2 ustawy z dnia 26 listopada 1998r. o finansach publicznych (tj. Dz.U. z 2003r. Nr 15, poz. 148 z późn. zm.) Rada Gminy Nieporęt uchwała, co następuje:

§ 1.1. Ustala się plan dochodów budżetu gminy, na łączną kwotę 24 993 831 zł zgodnie z załącznikami Nr 1, 1a, 1 b

§ 1.2. Dochody ustalone w ust. 1 obejmują: – dochody związane z realizacją zadań zakresu administracji rządowej zleconych gminie ustawami w wysokości 1 689 574 zł, zgodnie z załącznikiem Nr 4,

– dochody związane z realizacją zadań powierzonych realizowanych w drodze umów lub porozumień między jednostkami samorządu terytorialnego w wysokości 67 722 zł, zgodnie z załącznikiem Nr 5,

– dochody z tytułu wydawania zezwoleń na sprzedaż napojów alkoholowych w wysokości 250 000 zł

§ 2.1. Ustala się plan wydatków budżetu gminy na łączną kwotę 28 537 581 zł, zgodnie z załącznikami Nr 2, 2a.

§ 2.2. Wydatki ustalone w ust. 1 obejmują: – wydatki związane z realizacją zadań własnych gminy w wysokości 26 780 285 zł, w tym dotacje celowe dla innych jednostek samorządu terytorialnego na realizację zadań własnych gminy w wysokości 547 065 zł, zgodnie z załącznikiem Nr 7,

– wydatki związane z realizacją zadań z zakresu administracji rządowej zleconych gminie ustawami w wysokości 1 689 574 zł, zgodnie z załącznikiem Nr 4 a,

– wydatki związane z realizacją zadań powierzonych realizowanych w drodze porozumień między jednostkami samorządu terytorialnego w wysokości 67 722 zł, zgodnie z załącznikiem Nr 5 a,

§ 2.3. W ramach wydatków ustalonych w ust. 1 i ust. 2 pkt. 1 określa się wydatki na realizację zadań określonych w gminnym programie profilaktyki i rozwiązywania problemów alkoholowych w wysokości 250 000 zł.

§ 3.1. Deficyt budżetu gminy wynosi 3 543 750 zł.

§ 3.2. Źródłami pokrycia deficytu są:

– planowane zaciągnięcie pożyczek i kredytów,

– nadwyżki budżetowe z lat ubiegłych,

– wolne środki, zgodnie z załącznikiem Nr 12.

§ 4. Z wolnych środków planuje się spłatę kredytów i pożyczek w wysokości 598 591 zł, zgodnie z załącznikiem Nr 12.

§ 5. Prognozę długu gminy na dzień 31 grudnia 2005 r. i lata następnego określa się zgodnie z załącznikiem Nr 8.

§ 6. Tworzy się rezerwę ogólną w wysokości 200 000 zł.

§ 7. Tworzy się rezerwę celową dla działu 801 w wysokości 200 000 zł.

§ 8. Ustala się wydatki majątkowe na rok 2005 w wysokości 10 015 000 zł, w tym wydatki inwestycyjne 9 985 000 zł, oraz wydatki na wieloletnie prognozy inwestycyjne na lata 2005–2007 w kwocie 12 940 000 zł zgodnie z załącznikami Nr 3, 3 a.

§ 9. Ustala się dotacje dla gminnych instytucji kultury, zgodnie z załącznikiem Nr 9.

§ 10. Ustala się dotacje dla podmiotów nie zaliczonych do sektora finansów publicznych i niedziałających w celu osiągnięcia zysku, dotacje na cele publiczne związane z realizacją zadań gminy w kwocie 120 000 zł zgodnie z załącznikiem Nr 6.

§ 11. Ustala się dotacje celowe dla innych jednostek samorządu terytorialnego na realizację zadań własnych bieżących na podstawie zawartych porozumień, zgodnie z załącznikiem Nr 7.

§ 12. Ustala się plan przychodów i wydatków – środków specjalnych, zgodnie z załącznikiem Nr 10.

§ 13. Ustala się plan przychodów gminnego funduszu ochrony środowiska i gospodarki wodnej w wysokości 200 000 zł, oraz plan wydatków tego funduszu w wysokości 200 000 zł, zgodnie z załącznikiem Nr 11.

§ 14. Upoważnia się Wójta Gminy do:

– dokonywania zmian w planie wydatków między rozdziałami i paragrafami klasyfikacji budżetowej z wyłączeniem przeniesienia wydatków między działami,

– przekazywania uprawnień do dokonywania przeniesienia wydatków w kierunku kierownikom jednostek organizacyjnych gminy.

§ 15. Określa się wysokość sumy, do której Wójt Gminy może samodzielnie zaciągać zobowiązania, na kwotę 1 000 000 zł.

§ 16. Wykonanie uchwały powierza się Wójtowi Gminy.

§ 17. Uchwała podlega opublikowaniu w Dzienniku Urzędowym Województwa Mazowieckiego.

§ 18. Uchwała wchodzi w życie z dniem podjęcia i obowiązuje w roku budżetowym 2005.

## SPRAWOZDANIE Z PRACY RADY GMINY NIEPORĘT W 2004 ROKU

W 2004 roku Rada Gminy Nieporęt obradowała na 13 sesjach, które trwały łącznie 74 godz. 55 min. Średnia długość trwania jednego posiedzenia wyniosła ok. 5 godz. 45 min., frekwencja radnych na sesjach przekroczyła 95%. Rada Gminy podjęła łącznie 125 uchwał, w tym 22 uchwały stanowiące akty prawa miejscowego

Przyjęto szereg uchwał istotnych z punktu widzenia funkcjonowania samorządu oraz rozwoju Gminy Nieporęt:

• uchwalono Statut Gminy Nieporęt (Uchwała Nr 5/XXI/04 z 19 lutego 2004 r.),

• przyjęto „Zmiany w miejscowym planie ogólnym zagospodarowania przestrzennego gminy Nieporęt – część II (uchwała Nr 15/XXIII/04 z dnia 1.04.2004r.)

• uchwalono miejscowe plany zagospodarowania przestrzennego Gminy Nieporęt dla obszarów:

• „Dębiny – Jednostka I” (Uchwała Nr 34/XXIII/04 z 1 kwietnia 2004 r.),

• Michałowa-Reginowa z wyłączeniem os. Kolejarzy i os. Nowopol – część I (uchwała XXVIII/85/04 z 27 września 2004 r.),

• Katów Węgierskich (Uchwała Nr XXX/106/04 z 25 listopada 2004r.),

• dokonano zmiany w miejscowym planie uproszczonym zagospodarowania przestrzennego Osiedla Górki 2 w Nieporęciu (Uchwała Nr XXVII/66/04 z 14 lipca 2004 r.),

• przyjęto „Plan Rozwoju Lokalnego dla obszaru Gminy Nieporęt” (Uchwała XXVI/54/04 z 28 czerwca 2004 r.),

• uchwalono „Wieloletni Plan Inwestycyjny dla Gminy Nieporęt” na lata 2005–2010. (Uchwała XXVI/53/04 z 28 czerwca 2004 r.)

Podjęto również kilka uchwał o charakterze kierunkowym lub też zasadniczo zmieniających dotychczasowe formy funkcjonowania:

• określono nowe zasady przeznaczenia środków na realizację zadań sołectw (Uchwała Nr

XXX/115/04 z 25 listopada 2004r.),

• przyjęto kierunki reorganizacji działalności kulturalnej (Uchwała Nr XXX/112/04 z 25 listopada 2004r.),

• uchwalono program współpracy Gminy Nieporęt z organizacjami pozarządowymi oraz podmiotami zrównanymi z organizacjami pozarządowymi na 2005 r. (Uchwała XXX/114/04 z 25.11.2004 r.)

• uchwalono program poprawy bezpieczeństwa w Gminie Nieporęt „Bezpieczna Gmina Nieporęt” (Uchwała Nr XXVII/84/04 z 27 września 2004 r.),

Przyjęto uchwały dotyczące współpracy z innymi samorządami:

• uchwalono Statut Związku Gmin Zalewu Zegrzyńskiego oraz wybrano przedstawicieli do tego Związku (Uchwały Nr 4/XXI/04 z dnia 19.02.2004r. oraz Nr XXVII/82/04 z 14 lipca 2004r.),

• nawiązano współpracę z gminą Dolna Banja w Bułgarii (Uchwała Nr XXVIII/83/04 z 27 września 2004 r.),

Zrealizowano wszystkie zadania proceduralne, nałożone na Gminę przez ustawę o samorządzie gminnym, m.in.:

• uchwalono dwa budżety Gminy: budżet Gminy na 2004 rok (uchwała Nr 6/XXI/04 z dnia 19.02.2004r.) oraz po raz drugi w historii samorządów gminnych przyjęto budżet w roku poprzedzającym rok budżetowy tj. budżet na 2005 r. (uchwała Nr XXXII/124/04 z dnia 30.12.2004r.),

• rozpatrzone sprawozdanie z wykonania budżetu gminy za 2003 rok (uchwała Nr XXIV/39/04 z dnia 29 kwietnia 2004r.),

• udzielono absolutorium Wójtowi za 2003 rok (uchwała Nr XXIV/40/04 z dnia 29 kwietnia 2004r.),

• określono stawki podatków na 2005 rok (uchwały Nr XXX/103, 104, 105/04 z dnia 25 listopada 2004r.)

W minionym roku Rada Gminy Nieporęt przyjęła ponadto 2 stanowiska, które dotyczyły:

• zmiany stanowiska w sprawie przyjęcia darowizny w postaci samochodu NISSAN TERRANO na potrzeby Gminnego Zespołu Reagowania oraz potrzeby związane z realizacją zadań w zakresie OC i Ochotniczych Straży Pożarnych (Stanowisko Nr 1/04 z 19.02.2004 r.)

• zmiany pracy Rady na 2004 rok (Stanowisko Nr 2/04 z 19 lutego 2004 r.)

Z przyjętego planu pracy nie określono zasad używania symboli Gminy (herbu, flagi) oraz nie uchwalono III etapu miejscowego planu ogólnego zagospodarowania przestrzennego gminy. Ponadto nie omówiono problemu przedsięwzięć z zakresu ochrony środowiska w Gminach Nieporęt, Wieliszew i Serock.

Na ręce Przewodniczącego Rady Gminy złożono 4 interpelacje, ich autorami byli radni:

• S. Urbaniak (3) w sprawach: przekwalifikowania drogi wojewódzkiej nr 624 (ul. Cicha) w Wólce Radzymińskiej na drogę gminną, opłaty wodociągowej w Beniaminowie oraz realizacji wodociągu w Wólce Radzymińskiej,

• R. Zając w sprawie sygnalizacji świetlnej w Michałowie – Grabinie.

□ Anna Ławniczak

### W TRAKCIE KADENCJI

Rozmawiamy z ANDRZEJEM OLECHOWSKIM, Przewodniczącym Rady Gminy Nieporęt

– Jak ocenia Pan miniony rok pracy Rady, którą lub które z uchwał uważa Pan za przełomowe w pracy samorządu?

Rok był bardzo pracowity, trudny lecz wręcz przełomowy; wiele podejmowanych uchwał o znaczeniu systemowym i strategicznym, czasami nerwowe, prawie 100% frekwencja na wszystkich posiedzeniach. Informacje o najistotniejszych uchwałach zawiera sprawozdanie z prac Rady Gminy. Ja chciałbym zwrócić szczególną uwagę na takie uchwały jak: – Statut Gminy (19.02), który został uchwalony wreszcie po wielu podejściach do tego tematu. Mamy statut znówelizowany, dość precyzyjny, przejrzysty.

– „Zmiany w miejscowym planie ogólnym zagospodarowania przestrzennego Gminy Nieporęt – II etap. (01.04)” oraz 3 plany miejscowe tj. Dębina I, Michałowa Reginów – część I, Kąty Węgierskie. Uchwały te są bardzo ważne dla mieszkańców i dla dalszego rozwoju Gminy. Warto podkreślić, że jesteście jedną z niewielu gmin w Polsce, która posiada plany zagospodarowania dla prawie całego obszaru. – Plan Rozwoju Lokalnego 2005–2010 oraz Wieloletni Plan Inwestycyjny 2005–2010 (28.06).

Dokumenty są może jeszcze niedoskonałe, ale mają znaczenie kierunkowe i umożliwiają ubieganie się o środki unijne. Wydaje mi się również, że ciekawą uchwałą z perspektywami jest sprawa współpracy z gminą Dolna Banja w Bułgarii.

– W ubiegłym roku niezwykle emocje budziły uchwały dotyczące środków sołectk. Również i w tym roku sesja w sprawie prowdzi (od wpłacanych podatków) dla sołtysów odbywała się w gorącej atmosferze, dlaczego?

– To są dwa różne zagadnienia o zdecydowanie innym ciężarze war-

tościowym i społecznym. Środki sołectkie wydzielone w budżecie na 2004 rok wynosiły ok. 1,5 mln. zł a na 2005 przeznaczono kwotę 179 tys. zł. W 2004 r. wypłacono wszystkim sołtysom kwotę 40 tys. zł z tytułu prowizji za inkaso a zgodnie z nową uchwałą prowizja wyniesie 55 tys. zł w 2005 roku. Projekt uchwały o zmianie finansowania sołectw wywołał duże emocje podczas sesji, ponieważ zabrakło chyba odpowiedniego przygotowania tej sprawy wśród społeczności lokalnych. Jednocześnie przedstawiono propozycje ograniczenia i innej dystrybucji tych środków. Wiele rad sołectk odniosło wrażenie, że zostają pozbawione tych środków. Moje wątpliwości wzbudził czas, sposób zmiany oraz nie do końca jasne zasady określenia wysokości nowych środków dla poszczególnych sołectw. Mogę jeszcze dodać, że w planie pracy Rady Gminy na 2005 rok ujęliśmy ocenę funkcjonowania tej znówelizowanej uchwały. Temat prowdzi został, moim zdaniem, trochę sztucznie wyolbrzymiony medialnie. Biorąc pod uwagę zadania nakładane na sołtysów, brak zwrotu opłat za

abonament telefoniczny, brak ubezpieczenia ich społecznej pracy itd., Rada Gminy postanowiła podwyższyć prowizję za inkaso. To, że dwóch sołtysów uznało, że nie zyczą sobie podwyżki, to jest ich decyzja.

– Co przyniesie rok 2005 w działaniach rady. Które z decyzji radnych będą najważniejsze?

Plan pracy Rady Gminy szczegółowo określa tematy, którymi będziemy się zajmować. Pozwole sobie wymienić kilka haseł: mieszkanca komunalne w gminie, prace planistyczne, działalność OSP, WOPR, OC, straż gminna (?), co dalej z gospodarką komunalną (organizacja, przejmowanie infrastruktury w kilku miejscowościach), nowy system funkcjonowania placówek kulturalnych, nowe podejście do udzielania dotacji organizacjom pozarządowym (w tym stowarzyszenia sportowe). Tematów jest naprawdę wiele.

– Jakże są Pana osobiste oczekiwania?

Jeśli chodzi o sprawy samorządowe, to jest kilka kwestii, na których rozwiązanie oczekuje wiele miejscowości, jak chociażby ostateczne uregulowanie tematu „Olzyna Gro-



chowska”, podjęcie intensywnych prac nad systemem kanalizacji w Gminie (długofalowa koncepcja plus rozpoczęcie realizacji niektórych elementów). Żyjemy w XXI wieku, a u nas dominują szamba indywidualne oraz brak kanalizacji nad większą częścią zalewu. Mam też nadzieję, że zostanie wykonany w całości plan inwestycyjny przyjęty przez Radę Gminy.

Chciałbym również, aby w pracach Rady było mniej emocji a więcej konstruktywnego podejścia i głębszej analizy przy podejmowaniu kluczowych uchwał.

Tak zupełnie prywatnie to planuję wreszcie wyjechać na urlop z rodziną oraz zżyłbym sobie mniej stresujących sytuacji.

□ rozmawiał Robert Wróbel

## Z prac Gminnej Komisji Rozwiązywania Problemów Alkoholowych

Gminna Komisja Rozwiązywania Problemów Alkoholowych w Nieporęcie od lat opiniuje wnioski o wydanie zezwoleń na sprzedaż napojów alkoholowych w sklepach i barach

Członkowie Komisji osobiście kontrolują punkty sprzedaży alkoholu pod względem aktualności zezwoleń jak i przestrzegania ustawy o wychowaniu w trzeźwości i przeciwdziałaniu alkoholizmowi, dbają też aby ilość punktów sprzedaży alkoholu nie rozrosła się nadmiernie.

Ze środków uzyskiwanych za korzystanie z zezwoleń na sprzedaż napojów alkoholowych pokrywane są koszty zatrudnienia rehabilitantów w ramach Ośrodka Rehabilitacji Psychofizycznej dla Osób Uzależnionych prowadzonego przez SP ZOZ w Nieporęcie oraz wynagrodzenie terapeuty uzależnień świadczącego usługi w Ośrodku Zdrowia w Nieporęcie i Michałowie Reginowie. Ośrodek proponuje usługi terapeutyczne uzależnień, psycholog jako również umożliwi korzystanie z terapii ruchowej. Co roku na ten cel przeznaczane są środki w wysokości około 75 tys. zł. Corocznie dofinansowywana jest również działalność ognisk profilaktyczno-wychowawczych w Zegrzu Południowym i w Ryni, w których znajdują schronienie i opiekę dzieci ze środowisk dotkniętych patologiami społecznymi (ok. 35 tys. zł). Finansowane są również różnego rodzaju programy terapeutyczne przeprowadzane w szkołach tj. „Zachowaj Trzeźwy Umysł”, warsztaty terapeutyczne, teatryki o tematyce antyalkoholowej. Dla dzieci z rodzin dotkniętych problemem alkoholowym organizowane są kolonie i zimowiska (ok. 8 tys. zł). Zakupiono sprzęt sportowy dla szkół na łączną kwotę ok. 42 tys. zł.

Gminna Komisja Rozwiązywania Problemów Alkoholowych liczy 9 osób, spotyka się dwa razy w miesiącu, każdy z jej członków zob-

wiązany jest do pełnienia 4 godzinnego dyżuru w Punkcie Profilaktyki Uzależnień w Ośrodku Zdrowia w Nieporęcie, gdzie odpowiadamy na pytania zgłaszane osobiście lub telefonicznie.

Na każde posiedzenie Komisji wzywane są osoby zgłoszone przez Policję po interwencji domowej lub w ramach „Niebieskiej karty”. Wiele interwencji Komisja przeprowadza na wniosek członków rodziny uzależnionego, szkoły lub Ośrodka Pomocy Społecznej.

Po rozmowie z uzależnionym członkowie Komisji proponują leczenie w stacjonarnym lub niestacjonarnym zakładzie lecznictwa odwykowego lub występują z wnioskiem do sądu o skierowanie uzależnionego na przymusowe leczenie. Współpraca z Policją, szkołami oraz Ośrodkiem Pomocy Społecznej gwarantuje właściwe rozpoznanie problemu i szybką pomoc rodzinie uzależnionego, dlatego co roku proponujemy różnego rodzaju szkolenia z zakresu profilaktyki alkoholowej nauczycielom, lekarzom, policjantom i pracownikom urzędu. Komisja odwiedza środowiska obarczone alkoholizmem i innymi patologiami społecznymi chcąc właściwie rozpoznać problem rodziny i znaleźć właściwy rodzaj pomocy.

Wnikliwie wysłuchiwane są informacje o sprzedaży alkoholu nieletnim. W 2004 r. na skutek interwencji Policji i GKRPA zlikwidowano kilka miejsc, gdzie spożywała alkohol młodzież szkolna.

Mamy nadzieję, że nasze działania chociaż częściowo zmniejszą problem, jakim jest powszechny dostęp nieletnich do alkoholu.

□ Lidia Kondrat-Deputa

### „Projekt zmian w miejscowym planie ogólnym zagospodarowania przestrzennego Gminy Nieporęt – część III”

W 2003r. uchwalona została część I, a w 2004r. – część II projektu zmian w miejscowym planie ogólnym zagospodarowania przestrzennego Gminy Nieporęt. Dla części IIIa, obejmującej tereny, które w projekcie planu wyłożonym w 2001r. do publicznego wglądu przeznaczone były pod trasę Olszyny Grochowskiej, przygotowano nowy projekt planu – bez „Olszyny”. Projekt przesłano do uzgodnień z właściwymi organami i instytucjami. Wynik uzgodnień zdecydował o rodzaju dalszych działań Gminy, podjętych w ramach procedury planistycznej.

Dla obszaru projektu planu, oznaczonego jako część IIIb planu, przygotowano i wysłano do odpowiednich organów wnioski o zmianę przeznaczenia gruntów rolnych i leśnych na cele nierolnicze i nieleśne. W przypadku uzyskania pozytywnych decyzji dla wszystkich działek objętych wnioskami plan będzie mógł być skierowany na Sesję Rady Gminy do uchwalenia. W sytuacji, gdyby dla części działek otrzymane decyzje (Wojewody lub Ministra Środowiska) okazały się negatywne – istnieje możliwość odwołania się od nich przez Gminę i zainteresowanych właścicieli działek.

### Projekt miejscowego planu zagospodarowania przestrzennego sołectwa Michałów Reginów – część II

Dla większej części obszaru sołectwa Michałów Reginów mamy już obowiązujące plany zagospodarowania przestrzennego – w 2003r. uchwalono miejscowy plan zagospodarowania przestrzennego osiedla „Kolejarzy”, natomiast we wrześniu 2004r. – plan zagospodarowania przestrzennego dla części zachodniej sołectwa Michałów Reginów. Obecnie jesteśmy w trakcie przygotowywania planu dla obszaru oznaczonego jako część IIa (tereny, które w projekcie planu wyłożonym w 2001r. do publicznego wglądu

stanowiły teren trasy Olszyny Grochowskiej) i część IIb (tereny rolne i leśne, które wymagają uzyskania zgody na zmianę przeznaczenia). Dla części IIa opracowano nowy projekt planu – bez „Olszyny”. Projekt ten zostanie wkrótce przesłany do uzgodnień z właściwymi organami i instytucjami. Podobnie, jak

obszaru przebiegu trasy trzeciej nitki systemu rurociągów naftowych – rurociągu naftowego DN 800 – obecnie na etapie uzgodnień z właściwymi organami i instytucjami. Po otrzymaniu wszystkich uzgodnień i wprowadzeniu ew. korekt plan zostanie wyłożony do wglądu publicznego,

• projekt zmian w miejscowym planie zagospodarowania przestrzennego osiedla „Górki 2” w Nieporęcie – wkrótce zostanie prze-

## Plany zagospodarowania przestrzennego – stan zaawansowania prac



w przypadku planu ogólnego, dalsze działania Gminy związane z procedurą planistyczną, zależne będą od rodzaju otrzymanych uzgodnień. Dla części IIb przygotowywane zostały odpowiednie wnioski do wojewody o zmianę przeznaczenia gruntów leśnych na cele nieleśne.

### Pozostałe plany zagospodarowania przestrzennego – w trakcie opracowania:

• projekt miejscowego planu zagospodarowania przestrzennego dla

sołectwa Michałów Reginów, a po otrzymaniu wszystkich uzgodnień i ew. korekcie – plan zostanie wyłożony do wglądu publicznego,

• projekt zmian w miejscowym planie zagospodarowania przestrzennego „Placu Wolności” w Nieporęcie – w przygotowaniu jest obecnie faza analiz i pierwsza wersja projektu planu.

□ Bożena Kozarzewska  
Maciej Czernski

Warto Wiedzieć...

warto wiedzieć • warto wiedzieć • warto wiedzieć • warto wiedzieć • warto wiedzieć • warto wiedzieć • warto wiedzieć • warto wiedzieć • warto wiedzieć • warto wiedzieć

## Szkody łowieckie a prawo

Szkody wyrządzone przez zwierzynę w uprawach i planach rolnych stanowią od dawna przedmiot konfliktów, sporów społecznych, często rozstrzyganych przez sądy powszechne. Aby ich uniknąć niezbędna jest znajomość przepisów związanych z przyznawaniem odszkodowań.

### PRAWO

Podstawowe akty prawne dotyczące odszkodowań i szacowania szkód łowieckich to ustawa Prawo łowieckie z dnia 13 października 1995 r. (Dz. U. Nr 147 z 1995 r.) oraz Rozporządzenie Ministra Środowiska z dnia 15 lipca 2002 r. (Dz.U. Nr 126 poz. 1081 z 2002 r.) ustawa Prawo łowieckie wyróżnia trzy rodzaje szkód:

– przy wykonywaniu polowania, w uprawach i planach rolnych wyrządzanych przez dziki, łosie, jelenie i sarny, – wyrządzane przez zwierzęta objęte całoroczną ochroną.

W dwóch pierwszych przypadkach, za powstałe szkody odpowiadają dzierżawcy i zarządcy obwodów łowieckich. Natomiast za szkody, o których

mowa w trzecim przypadku, odpowiada Skarb Państwa. Jeżeli szkody wyrządzone są na obszarach obwodów łowieckich leśnych, to odszkodowanie w imieniu Skarbu Państwa wypłaca PGL LP ze środków budżetu państwa. Gdy szkody powstaną na terenach nie wchodzących w skład obwodów łowieckich to odszkodowanie wypłacają wojewodowie (art. 50). Rolnicy, którzy stwierdzą szkody łowieckie w swoich uprawach, na terenach dzierżawionych przez koła łowieckie, powinni kierować się następującymi zasadami:

1. Zgłosić szkodę łowiecką myśliwemu przyjmującemu zgłoszenia w imieniu dzierżawcy lub zarządcy obwodu łowieckiego.
2. Zgłoszenia dokonać w formie pisemnej w dwóch egzemplarzach.
3. Wstępne i ostateczne szacowania dokonuje szacujący z koła łowieckiego, przy udziale poszkodowanego bądź jego pełnomocnika, a na żądanie jednej ze stron może uczestniczyć również przedstawiciel izby rolniczej.
4. Koło łowieckie zawiadamia poszko-

dowanego o terminie szacowania, przy czym nieobecność poszkodowanego nie wstrzymuje tych prac.

5. Z oględziny szacowania musi być sporządzony protokół.
6. Gdy poszkodowany jest nieobecny przy szacowaniu lub odmówi podpisu na protokole, zamieszcza się o tym informację, a poszkodowany ma prawo wnoszenia swoich zastrzeżeń do protokołu.
7. Ostateczne szacowanie odbywa się najpóźniej na jeden dzień przed sprzętem uszkodzonej lub zniszczonej uprawy, określając dokładnie gatunek zwierzyny, która spowodowała szkodę, rodzaj i obszar całej uprawy oraz powierzchnię uszkodzonej, procent zniszczenia, a także wysokość odszkodowania.
8. W przypadku plantacji wymagających zaorania, odszkodowanie ustala się jak powyżej, ale w wysokości:
  - 25% – gdy szkoda powstała do 15 kwietnia,
  - 40% – gdy szkoda powstała od 16 kwietnia do 20 maja,

- 60% – gdy szkoda powstała w okresie od 21 maja do 10 czerwca,
- 85% – gdy szkoda powstała po 11 czerwca.

Wysokość odszkodowania obniża się o nieponiesione koszty zbioru, transportu i przechowywania plodów. Do wyliczenia wysokości odszkodowania przyjmuje się powierzchnię zredukowaną, a cenę rynkową dla danego płodu występującą w danym rejonie. Wypłata odszkodowania winna być dokonana w terminie 30 dni od dnia sporządzenia protokołu ostatecznego. Jeżeli rolnik nie godzi się z wysokością ustalonego odszkodowania ma prawo do:

- odwołania się do właściwego terytorialnie urzędu gminy o pomoc w rozstrzygnięciu sporu,
- wystąpić na drogę sądową i dochodzić swych praw w postępowaniu cywilnym.

Art. 48 Prawa łowieckiego podaje, że odszkodowanie nie przysługuje: – osobom, którym przydzielono grunty stanowiące własność Skarbu Państwa jako deputaty rolne na gruntach leśnych, – posiadaczom uszkodzonych upraw lub plodów rolnych, którzy nie doko-

nali ich zbioru w terminie odbiegającym więcej niż 14 dni od zakończenia okresu zbioru tego gatunku roślin w danym rejonie, określonego przez wojewodę, – posiadaczom uszkodzonych upraw lub plodów rolnych, którzy nie wyrazili zgody na budowę przez dzierżawcę obwodu łowieckiego urządzeń łowieckich lub wykonania zabiegów zapobiegających szkodom, – za szkody nie przekraczające wartości 100 kg żyta w przeliczeniu na 1 ha uprawy, – za szkody powstałe w płodach złożonych w sterty, stogi i kopce w bezpośrednim sąsiedztwie lasu, – za szkody w uprawach rolnych założonych z rażącym naruszeniem zasad agrotechnicznych.

Przepis art. 47 ust. 1 Prawa łowieckiego nakłada na posiadaczy gruntów rolnych i leśnych obowiązek współdziałania z dzierżawcami i zarządcami obwodów łowieckich w ochronianiu gruntów rolnych i leśnych przed szkodami wyrządzanymi przez dziki, jelenie, danielę i sarny.

□ Halina Szarnecka

warto wiedzieć • warto wiedzieć • warto wiedzieć • warto wiedzieć • warto wiedzieć • warto wiedzieć • warto wiedzieć • warto wiedzieć • warto wiedzieć • warto wiedzieć

**Klub Integracji Społecznej w Nieporęciu siedziba w Stacji ul. Dworcowa 9A zrzesza 13 osób niepełnosprawnych z terenu Gminy Nieporęt i działa od sześciu lat.**



# Osobom niepełnosprawnym podajemy pomocną dłoń

**P**racuje pod kierunkiem trzech opiekunów: Elżbiety Różańskiej – psychologa – pracującego jako wolontariusz, Małgorzaty Strzeżek – instruktora Warsztatów Terapii Zajęciowej, Ireny Wieczorek – pedagoga.

Zajęcia odbywają się raz w tygodniu w środę w godz. 8.00–16.00. Członkowie są przywożeni i odwożeni pod opieką wychowawcy mikrobusem z Urzędu Gminy.

Każdy dzień zajęć rozpoczynamy od ćwiczeń rehabilitacyjnych w Ośrodku Zdrowia w Nieporęciu. Zajęcia prowadzi wykwalifikowana rehabilitantka. Opiekę lekarską sprawuje Krystyna Malinowska-Lerman. Po zajęciach rehabilitacyjnych robimy zakupy i przychodzimy do Stacji. Tam przygotowujemy wspólnie II śniadanie. Następnie zmywamy naczynia, sprzątamy. Omawiamy najważniejsze wydarzenia w kraju i na świecie, które miały miejsce w ostatnim tygodniu. Potem prowadzimy zajęcia plastyczne, takie jak lepienie z gliny, malowanie, haftowanie, szycie. Te zajęcia usprawniają naszych uczestników pod względem manualnym. Każdą chwilę wykorzystujemy do rozmów na różne tematy, celem pogłębienia wiedzy



Elżbieta Różańska, Irena Wieczorek, Małgorzata Strzeżek

i wzbogacenia słownictwa. Elżbieta Różańska z jednym z uczestników, który ma zaburzoną funkcję mowy, prowadzi indywidualne ćwiczenia w wybrzmiewaniu głosek. Prawie na każdych zajęciach wychowankowie zwracają się do pani psycholog ze swoimi problemami rodzinnymi i osobistymi.

Oprócz zajęć w naszej pracowni staramy się nawiązać kontakt z najbliższym środowiskiem. Wyjeżdżamy do Ośrodków Wypoczynkowych, na wycieczki, do kina, co umożliwi naszym podopiecznym szeroki kontakt ze światem zewnętrznym. Systematycznie jeżdżymy do Bosmanówki w Pilawie na zaproszenie jej właściciela – Bogdana Śla-

zińskiego. W pierwszy dzień wiosny topimy Marzannę, bosman organizuje nam Dzień Dziecka, a latem pływamy statkiem po Zalewie. W porcie spotykamy się z władzami gminy, Kierownikiem GOPS, księdzem na wspólnym poczęstunku z okazji Świąt Wielkanocnych i Bożego Narodzenia. Z okazji „Andrzejek” urządzamy tam imprezy z tańcami, graniem na instrumentach muzycznych, no i oczywiście „laniem wosku”.

Pan Bogdan zawsze zapewnia nam poczęstunek – wszystko to gratis. Jesteśmy pełni uznania dla jego postawy. Jest bardzo lubiany przez naszych podopiecznych. W dowód uznania. 5 lutego 2003 r. z naszej inicjatywy został odznaczony przez Towarzystwo Przyjaciół Dzieci medalem „Przyjaciół Dziecka”.

Wyjeżdżamy również do Wiesława Rogo do „Leśnego Rancza” w Białobrzegach. Palimy ognisko i pieczemy kielbaski. Chodzimy na grzyby, a pan Róg opowiada nam o zwierzętach żyjących w tym pięknym lesie. Uczy szacunku do przyro-

dy. Często korzystamy z gościny Wojskowego Ośrodka Wypoczynkowego w Rydułtowie gdzie spacerujemy po lesie, gramy w siatkówkę, palimy ogniska, a latem korzystamy z plaży.

Na każdą wycieczkę młodzież naszą zabieramy z domu i również odwozimy, zapewniając w ten sposób pełne bezpieczeństwo. Prowadzimy również współpracę z rodzicami, zapraszamy na rozmowy, w razie potrzeby odwiedzamy naszych wychowanków w domach. Zwracamy uwagę na poprawną mowę i słownictwo naszych podopiecznych, rozmawiając z nimi i głośno czytając. Poprawiamy ich sprawność manualną dzięki zajęciom z lepienia z gliny, malowaniu.

Obserwujemy ogromną poprawę stanu ich zdrowia. Są również bardziej zaradni i samodzielni. Każdy wyjazd na zajęcia w środę jest oczekiwany przez nich z niecierpliwością.

Członkowie Klubu Integracji Społecznej i ich rodzice chcieliby poszerzenia zajęć o kolejny dzień w tygodniu.

□ Irena Wieczorek



**O**gólnopolski sprawdzian dla szóstoklasistów jest pierwszym, poważnym sprawdzianem wiedzy i umiejętności uczniów po zakończeniu pierwszego etapu edukacyjnego, czyli po szkole podstawowej. Ma formę testu sprawdzającego, w jakim stopniu uczniowie opanowali wybrane umiejętności ponadprzedmiotowe, takie jak: czytanie, pisanie, rozumowanie, korzystanie z informacji, wykorzystanie wiedzy w praktyce. Wyniki testu zależą od bardzo wielu czynników, które w uproszczeniu można podzielić na trzy grupy: indywidualne, środowiskowe, pedagogiczne (najważniejsze z nich zawiera ramka obok tekstu).

Analizując wyniki sprawdzianu warto odnieść się do tych czynników i zastanowić się, które z nich mają największy wpływ na poziom osiągnięć ucznia. Wiedza ta pozwoli wszystkim zainteresowanym, tzn. uczniom, rodzicom i szkole podjąć najwłaściwsze środki zaradcze lub naprawcze, umożliwiające uczniowi doskonalenie poszczególnych umiejętności podczas dalszej nauki szkolnej.

**Wyniki sprawdzianu przeprowadzonego w 2004 r. w szkołach podstawowych w gminie Nieporęt były niższe niż nasze aspiracje (średnia dla gminy 26,95 pkt.) ale wyższe niż w powiecie legionowskim (średnia – 26,68 pkt.), w województwie mazowieckim (średnia – 26,33 pkt.) i w kraju (średnia – 25,60 pkt.).** Osiągnięte przez uczniów wyniki pokazują, że najlepiej radzą sobie oni z czytaniem (wskaźnik łatwości – 0,86) i korzystaniem z informacji (łatwość – 0,79), nieźle wypadają w pisaniu (łatwość – 0,70), zdecydowanie gorzej wykorzystują zdobytą wiedzę w praktyce (łatwość – 0,54) a najwięcej trudności mają, tak jak ich koledzy w całej Polsce, z rozumowaniem (łatwość – 0,50, co oznacza, że zaledwie co drugi uczeń poradził sobie z zadaniami sprawdzającymi tę umiejętność). Umiejętność czytania okazała się najmniejszą stroną Szkoły Podstawowej w Białobrzegach (średnia szkoły 8,81 pkt. na 10 pkt. max; średnia w gminie 8,55 pkt.); pisanie najlepiej opanowali uczniowie ze Szkoły Podstawowej w Wólce Radzyńskiej (średnia szkoły 9,92 pkt. na 12 pkt. max; średnia w gminie 8,46 pkt.); najwyższy wynik w logicznym myśleniu uzyskała Szkoła Podstawowa w Józefowie (średnia szkoły 4,85 pkt. na 8 pkt. max; średnia w gminie 4,03 pkt.); które uczniowie również lepiej od swoich kolegów w gminie wykorzystują swoją wiedzę w praktyce (średnia szkoły 4,62 pkt. na 8 pkt. max; średnia w gminie 4,32 pkt.). Od uczniów z Wólki Radzyńskiej pozostali szóstoklasiści mogliby uczyć się korzystania z informacji (średnia szkoły 1,77 pkt. na 2 pkt. max; średnia w gminie 1,59 pkt.).

**Na te kraje, województwa i powiatu nie wypadają źle, ale to nie znaczy, że możemy bagatelizować sporą grupę dzieci nie radzących sobie z niektórymi ważnymi, nie tylko w szkole, umiejętnościami.** Poczyszczenie jest fakt, że umiejętności, którymi uczniowie muszą wykazać się na sprawdzianie w klasie szóstej, zgodnie z podstawą programową mogą, a raczej powinny być stopniowo kształtowane już od klasy pierwszej szkoły podstawowej. Odpowiedzialność za wyniki uczniów ponoszą więc wszyscy pedagodzy zatrudnieni w szkole, a nie tylko nauczyciele uczący w klasach starszych. Nauczyciel nauczania

zintegrowanego spędza z dzieckiem więcej czasu niż nauczyciel klas starszych. Ma więc lepszą możliwość śledzenia postępów dziecka. Im wcześniej dostrzeżone zostaną trudności ucznia, tym skuteczniejsza może być udzielona mu pomoc (choć umiejętności dziecka można rozwijać na każdym etapie edukacyjnym). Ważne, aby nauczyciel lub rodzice w porę dostrzegli problem

strzegana zarówno przez rodziców, jak i nauczycieli. Najgorszą metodą motywowania dziecka do pracy jest porównywanie jego wyników z osiągnięciami innych, „lepszych” kolegów. Jest to jedna z najskuteczniejszych dróg prowadzących do zaniedbania samooceny dziecka, braku wiary we własne siły i zaniku zainteresowania wysiłkiem intelektualnym w ogóle.

sprzyja dobrym, szczerym relacjom z dzieckiem, a często jest gwarancją, że rodzic pierwszy dowiaduje się od dziecka o jego problemach z nauką i ma szansę w porę zapewnić mu odpowiednią pomoc.

Nie ma wątpliwości, że **sukces ucznia zależy od wielu czynników.** Aby był możliwy, niezbędna jest zyczliwa współpraca wszystkich zainteresowanych stron tzn. nauczy-

• odczytać przedstawienia teatralne i filmy oraz przekazy ikoniczne, w tym: komiksy, dzieła malarskie, rzeźby;

• rozumieć pojęcia: fikcja literacka, świat przedstawiony, nadawca, odbiorca, podmiot mówiący, narracja, przenośnia, rytm;

• rozróżniać i pisać teksty użytkowe, np. notatkę, ogłoszenie, kartkę pocztową, list prywatny i oficjalny, telegram, zaproszenie, zawiadomienie, przepis, instrukcję;

• pisać czystelną, na temat, dbać o kompozycję tekstu;

• posługiwać się takimi formami wypowiedzi, jak: opowiadanie, opis przedmiotu, krajobrazu, postaci rzeczywistej i literackiej, sprawozdanie;

• przestrzegać zasad ortograficznych i gramatycznych oraz interpunkcyjnych;

• znać zabytki architektury reprezentatywne dla danej epoki historycznej;

• posługiwać się podstawowymi określeniami z dziedziny plastyki, muzyki, teatru, filmu, prasy, radia i telewizji;

• korzystać z map, planów, schematów, rysunków, diagramów, wykresów, tabel;

• przedstawić w postaci graficznej dane odczytane z tabel;

• nanosić dane na oś liczbową, chronologiczną lub układ współrzędnych;

• opisywać wydarzenia, porządkując je w czasie i przestrzeni;

• przedstawiać skutki i przyczyny zdarzeń;

• wskazać źródła informacji, którymi się posługuje;

• umieć analizować ofertę prasy, radia i telewizji dla dzieci – wybierać wśród tych ofert, kierując się wskazanymi kryteriami (osadzonymi także w wartościach);

• opisywać zjawiska przyrody, umieć je prosto wytłumaczyć;

• znać najważniejsze wydarzenia z historii Polski, ich przyczyny i skutki;

• znać najważniejsze osiągnięcia człowieka (dorobek cywilizacyjny) i ich wpływ na świat;

• opisać sytuację przedstawioną w zadaniu matematycznym za pomocą wyrażenia arytmetycznego, prostego wyrażenia algebraicznego, mapki, rysunku, schematu, diagramu słupkowego;

• rozwiązać równanie z jedną niewiadomą;

• znać cechy i własności liczb i figur geometrycznych;

• ocenić, czy otrzymany wynik jest zgodny z założeniem zadania, czy nie jest;

• obliczyć powierzchnię, długość, szerokość, objętość, wagę, czas, temperaturę, pieniądź;

• planować i wykonywać obliczenia z wykorzystaniem kalkulatora;

• wiedzieć jakie przyrządy służą do pomiarów i obserwacji;

• wykorzystać praktycznie własności figur, liczb i zjawisk, np. korzystając z wzoru na pole prostokąta obliczyć powierzchnię pokoju;

• rozumieć potrzebę stosowania zasad: higieny, bezpieczeństwa, zdrowego stylu życia, oszczędnego korzystania z energii i innych zasobów przyrody, postępowania w środowisku przyrodniczym.

Na podstawie rozporządzenia Ministerstwa Edukacji Narodowej z dnia 10 sierpnia 2001 r. w sprawie standardów wymagań będących podstawą przeprowadzania sprawdzianów i egzaminów (Dz. U. Nr 92, poz. 1020, zm. Dz. U. z 2003 r. Nr. 90, poz. 846).

□ Henryka Galas



## Sprawdzian szóstoklasisty

Co ma wpływ na końcowy sukces ucznia?

Kto może pomóc dziecku przygotować się do sprawdzianu kompetencji?

i nawiązali ze sobą efektywną współpracę. Bardzo często od ich reakcji na zauważony problem zależy, czy uczeń w porę trafi na zajęcia wspomagające jego rozwój, zwłaszcza umiejętność czytania i pisanie (np. logopedyczne, wyrównawcze, korekcyjne itp.). Rodzice w domu mogą również pomóc swojemu dziecku skłaniając je do czytania nawet krótkich tekstów (zgodnych z jego zainteresowaniami), rozmawiając z dzieckiem na temat ich treści lub zachęcając do krótkich pisemnych wypowiedzi. Umiejętność czytania (ze zrozumieniem) i poprawnego pisanie jest sztuką bardzo trudną dla dziecka z klas początkowych, jeśli jednak stanowi barierę dla ucznia klasy szóstej, z pewnością niezbędna jest pomoc nauczyciela. Zachęcenie do czytania większości uczniów, jeśli nie są uczeni obcowania ze słowem pisanym od małego, nie jest sprawą prostą. Komputer, telewizor – to dzisiaj potężni konkurenci książek, a często i nauki w ogóle. Od mądrości rodziców zależy, czy staną się sprzymierzeńcami. Warto zadać sobie trud przekonania dziecka do czytania. Ten wysiłek będzie procentował u dziecka nie tylko polepszeniem umiejętności czytania ale także eliminacją błędów ortograficznych, wzbogacaniem słownictwa, łatwiejszym i poprawniejszym wypowiadaniem się w mowie i w piśmie, poprawą logicznego myślenia, nie mówiąc o pełniejszym rozwoju emocjonalnym dziecka. Bardzo ważną rzeczą jest docenianie wysiłku ucznia, niezależnie od osiągniętych przez niego wyników. Nagradzanie go za czynienie nawet niewielkich postępów, jeśli są osiągnięte dzięki autentycznej pracy i wysiłkowi. Zasada ta powinna być prze-

Rodzice mogą też odegrać nieoczekiwano rolę w kształtowaniu u dziecka umiejętności logicznego myślenia, korzystania z informacji czy też wykorzystywania wiedzy w praktyce. Z tymi umiejętnościami spora

cieli, rodziców i dziecka. Czynnikiem sprzyjającym temu sukcesowi jest na pewno mądra polityka oświatowa gminy, która odpowiednio zadba o warunki materialne szkół (wyposażenie w pomoce dydak-

### CZYNNIKI WPŁYWAJĄCE NA POZIOM OSIĄGNIĘĆ UCZNIA \*

INDYWIDUALNE	ŚRODOWISKOWE	PEDAGOGICZNE (szkolne)
inteligencja, uzdolnienia, stan zdrowia, sprawność psychoruchowa, aspiracje, zainteresowania, uczestnictwo w kulturze, czas przeznaczony na naukę, nieobecność na zajęciach	wykształcenie rodziców, status społeczno-ekonomiczny rodziny, funkcjonowanie systemu rodzinnego, stosunek rodziców do nauki, współdziałanie rodziców ze szkołą, środowisko rówieśnicze	model i program nauczania, liczba uczniów w klasie, rozkład zajęć, organizacja lekcji i pracy domowej, wykształcenie i doświadczenie nauczycieli, nieobecność nauczycieli (zastępstwa), współpraca między nauczycielami, stosunek nauczycieli do uczniów, programy nauczania i podręczniki, zajęcia pozalekcyjne

\* Na podstawie Raportu „Sprawdzian dla uczniów w szóstej klasie szkoły podstawowej przeprowadzony w 2004 roku w województwie mazowieckim”, OKE Warszawa 2004.

grupa uczniów ma również problemy na sprawdzianie kompetencji. Najskuteczniejszym sposobem na opanowanie tych praktycznych umiejętności może okazać się zapewnienie dziecku możliwości uczestnictwa w różnych sferach życia domowego. Wspólne z dzieckiem podejmowanie decyzji oraz przewidywanie lub obliczanie ich konsekwencji. Okazuje się, że na sprawdzianie uczniowie najlepiej radzą sobie z zadaniami odwołującymi się do codziennych doświadczeń związanych np. z robieniem zakupów, obliczaniem powierzchni pokoju czy części zjedanego ciastka.

Nade wszystko warto wspólnie z dzieckiem spędzać czas i rozmawiać. Często kontakt, autentyczne zainteresowanie jego sprawami

tyczne i sprzęt szkolny), o zajęcia dodatkowe i pozalekcyjne dla uczniów, która stworzy nauczycielom odpowiednie warunki do awansu i rozwoju zawodowego a rodzinom najsłabszym ekonomicznie zapewni pomoc socjalną.

**CO KAŻDY SZÓSTOKLASISTA NA SPRAWDZIANIE UMIEĆ POWINIEN?** Czytać. Pisać. Poprawnie rozumować. Korzystać z informacji. Wykorzystywać wiedzę w praktyce. A w szczególności:

• czytać ze zrozumieniem teksty historyczne (np. fragmenty kronik, listów, pamiętników, polskie pieśni patriotyczne);

• znać wybrane teksty literackie: baśnie, legendy, mity, opowiadania, wiersze i prozę z klasyki dziecięcej i młodzieżowej – polskiej i światowej;

Nieopodal piaszczystego brzegu Zalewu i kilka kroków od lasu znalazł swoje miejsce do życia. Kiedy osiem lat wcześniej stanął tu przy niewielkiej tabliczce „sprzedam działkę” wiedział już, że w tym miejscu powstanie dom i pracownia z galerią. Wiele zbudował własnymi rękoma. Dzięki temu brama wejściowa i chodniczek prowadzący do galerii są jednymi z tysięcy detali, które tworzą atmosferę sztuki. Rozmawiamy z Januszem Błachowiczem, malarzem, mieszkańcem Nieporętu



Janusz BŁACHOWICZ



## W pogoni za marzeniem

– Czy z urodzenia jest Pan mieszczuchem?

– Jeśli chce Pan usłyszeć, że wybrałem Nieporęt żeby odpocząć od warszawskiego zgiełku to będzie to jedynie część prawdy. Tak naprawdę zrealizowałem swoje pragnienie z dzieciństwa, w którym tkwił obraz wiejskiego gospodarstwa, drzewo i przestrzeń.

powiedzieć, że ważne są te obrazy, których jeszcze nie znamy. Nie odczuwam elementu spełnienia i samozadowolenia. Zawsze musi być emocja niepokoju. Dzięki temu unikam rutyny i uśpienia. Czuję za to radość z kolejnego przeżycia, jakim jest nowy obraz.

**o ile jego dzieła to koszmarnie sennne, to Pańskie są sennymi marzeniami.**

– Każdy ma prawo do własnej interpretacji obrazu. W moim malarstwie jest wiele z poetyki baśni. Lubię świat dziwny, nieokreślony, balansujący między dobrem a złem. Czerpię nieustannie ze wspomnień z dzieciństwa i marzeń, które pozwalają mi zachować, pozbawioną ograniczeń wyobraźnię.



nie z ludźmi, którzy mieszkają wokół, stworzyć coś niepowtarzalnego.

**– Powróćmy na chwilę do Pańskiej twórczości. Gdzie wiszą obrazy Janusza Błachowicza?**

– Chyba każdy artysta czeka w swoim życiu na przełom, jeśli chodzi o odbiorców swojej sztuki. Takim mo-



Byli również powody zawodowe. Chciałem mieć pracownię, a Warszawa nie mogła wiele zaoferować artyście. Zamiast sztalug na strychu, miałem pracownię w piwnicy przy Elektoralnej. Budowanie własnego domu dało mi poczucie tworzenia i panowania nad otaczającą rzeczywistością. Cegła do cegły, zaprawa. Dokładnie tak samo jak z przygotowywanie obrazu. Lubię wysiłek związany z przygotowywaniem płótna do malowania. To jest małe misterium.

**– Jest to pełna realizacja twórcza?**  
– Parafrazując słowa piosenki, mogę

**– Czy jak wielu artystów, podczas tworzenia zapomina Pan o świecie i pracuje do upadłego?**

– Wypracowałem sobie pewien model działania, który zaprzecza pracy 24 godziny/24 godziny. Zwykle maluję 4 godziny, w ciągu dnia. W tym czasie poświęcam się wyłącznie temu. Jestem wypoczęty, mam czysty umysł, nie zaprzęgam go żadnymi problemami.

**– Pańskie obrazy, chyba na zasadzie kontrastu, przywołują mi twórczość Beksińskiego. Tylko, że**

**– W takim miejscu się Pan wychował?**

– Urodziłem się w Brazylii, w Rio de Janeiro i spędziłem tam wczesne dzieciństwo. Można powiedzieć, że dorastałem w świecie innej barwy i innego światła.

**– Stąd kolory domu, wnętrza...**

– W pewnym stopniu tak. Ale głównie wynika to z upodobania do światła, koloru i przestrzeni.



**– W pańskiej galerii, wybudowanej kilka metrów od domu, wiszą również pierwsze plastyczne próby Pańskich uczniów. Wiem, że urządził Pan w niej również pokaz ceramiki między innymi dla swoich sąsiadów. Wydałoby się, że**

mentem w moim przypadku była wystawa w latach dziewięćdziesiątych w galerii Test. Ponieważ obrazy w niej były widoczne z ulicy przez dużą szybę wystawową, każdy potencjalny przechodzień mógł zawieść na nich oko. Przypadek sprawił, że dzień przed wernisażem galerię odwiedził Andrzej Żuławski i Sophie Marceau. Tak zaczęła się nasza znajomość i ich zainteresowanie moimi obrazami. Efektem tego była później ilustrowana przeze mnie książka dla dzieci „Chmur i Chmurek” autorstwa Sophie Marceau.

**– Jak zatem połączyć Pańskie marzenie o tętniącej życiem „małej ojczyźnie” z, bądź co bądź, elitarną sztuką?**

– Nie chodzi o tworzenie jakiejś wielkiej filozofii. Kultura zawsze była pomostem do budowania więzi, czy to była muzyka, teatr, czy też literatura. Nikt z nas nie jest skazany na samotność.

□ rozmawiał Robert Wróbel

### Z dziejów gminy

## Wazowie w Nieporęcie

Kiedy szukaliśmy odpowiedzi na pytanie: „Skąd Wazowie w Nieporęcie?”, wybór opierał się na warunkach odpowiadających aktualnym potrzebom, zgodnie z ówczesnym programem rezydencjonalnym.

Skoro więc miał być dwór myśliwski – musiała być puszcza. Dwór nie mógł być w szczerem borze – musiała być dobrze zagospodarowana osada. Miejsce to musiało mieć trakt łączący z główną rezydencją – taki szlak istniał od dawna. Wszystko to nie zaistniało na zasadzie „Deus ex machina”, niespodziewanie. I dlatego sięgnąć trzeba daleko w głąb historii, zgodnie z zasadą „nic nie dzieje się bez przyczyny”.

Najwcześniejszych śladów trwałego osadnictwa w okolicach Nieporętu, należy doszukiwać się

w związku z położeniem geograficznym. Przeprawa z lewego brzegu Wisły od równiny błoniskiej oraz Mazowsza grójeckiego i czerskiego, na brzeg prawy, prowadziła ku osadnictwu koncentrującemu się w dolinie wiślanej, a potem wiązką starych dróg na Nieporęt ku ważnej arterii wodnej i lądowej jaką tworzyły Bug i Narw, łączące Mazowsze z Jaciwizką i Rusią.

Najdogodniejszym punktem wyładunku towaru spławianego Narwią i Bugiem było stare Zegrze, leżące na płn. brzegu Narwi, położone na wysuniętym ku północy cyplu Równiny Praskiej. Lądowy szlak Zegrze-Nieporęt-Stare Bródno (gródek z X–XI w.) wiodący ku przeprawie przez Wisłę, najmniejszą bagnistym terenem w zakolu Narwi wprost ku dolinie Wisły, mógł odgrywać już w XIII w., a nawet wcześniej niezwykle ważną rolę.

Na terenie średniowiecznego Nieporętu, w okolicy dzisiejszej przeprawy mostowej, znajdował się stary bród przez rzekę Narw. Moszczony był kamieniami, aby ułatwić przeprawę przez podmokłe brzozi przeszkoły wodnej. Już w XIV w. urządzono na nim przewóz książęcy, co umożliwiło przeprawę nawet przy podwyższonym stanie wody. Przewoźnik musiał dysponować odpowiednią łodzią i przystankiem. Miał też gospodarstwo z przydzieloną rolą i łąką. Za przewóz pobierał opłatę, która stanowiła jedno ze źródeł dochodów książęcych.

W grudniu 1426r. książę Janusz I wydzierżawił ten przewóz Janowi, mieszczaninowi z Zegrza, zwanemu Sokół za kwotę 2 kop groszy polskich (60 groszy) z obowiązkiem płacenia czynszu rocznego w wysokości 1,5 kop groszy. Wystawiony z tej racji dokument zachował się w księdze ziemskiej z 1505r.

W świetle danych z XVI w. Nieporęt był jedną z ludniejszych osad wiejskich tej części Mazowsza. Według danych z rejestru poborowego [podatków]

z 1526r., ówczesna wieś liczyła łącznie 27 włók kmiecych (1 włók = 30 morgów = 16,8 ha). Miała już wówczas ponad 200 mieszkańców. Zapewne także dwa dwory i zabudowania folwarczne Scibora i Wawrzyńca Prażmowskich.

Tak więc Wazowie mogli na tak zagospodarowanym terenie wybudować rezydencję myśliwską wraz z dworską kaplicą. Jan Kazimierz w roku 1651 wybudował dom holenderski wg. projektu architekta z Amsterdamu Petera Willera a potem świątynię.

Wprawdzie brak jest dowodów źródłowych, jednak starsi mieszkańcy Nieporętu twierdzą, że to właśnie Jan Kazimierz nakazał trakt ku Warszawie wiodący wysadzić lipami. Ślad tego, być może faktu, znajduje się w dawnej pieśni „Nieporęćczak”, w zwrotce: „A że nie chciał mieszkać tak jak za kratami, kazal zrobić drogę, wysadzić lipami”.

Dziś jest to główna ulica Nieporętu prowadząca wprost do stolicy.

□ Włodzimierz Bławdziewicz